



COROGRAFIA Scala 1:250.000

2	13/02/2023	EMISSIONE PER PERMESSI	D.BOLLETTA	A.GIGLIOTTI	M.BEGINI
1	20/09/2022	AGGIORNAMENTO EMISSIONE PER PERMESSI	D.BOLLETTA	A.GIGLIOTTI	M.BEGINI
0	06/07/2022	EMISSIONE PER PERMESSI	L.FALCETELLI	M.BEGINI	H.D.AIUDI
INDICE	DATA	REVISIONI	ELABORATO	VERIFICATO	APPROVATO
<div><div></div><div><div>Rif. TFM: 011-PJM22-001-20-DT-D-5251</div></div></div>			Comm. NQ/R22178		
			Fg. 1 di 19		
MET. ALL. FSRU DI RAVENNA (TRATTO A MARE) DN 650 (26"), DP 100 bar MET. ALL. FSRU DI RAVENNA (TRATTO A TERRA) DN 650 (26"), DP 100 bar IMPIANTO PDE FSRU RAVENNA E IMPIANTO DI REGOLAZIONE DP 100-75 bar MET. COLL. PDE FSRU DI RAVENNA AL NODO DI RAVENNA DN 900 (36"), DP 75 bar			Dis. PG-VPE-D-35251		
			Scala 1:10000		
TRACCIATO DI PROGETTO CON STRUMENTI DI PIANIFICAZIONE URBANISTICA (RUE), VPE E AOL			INDICE	<div><div>0</div><div>1</div><div>2</div><div></div><div></div><div></div><div></div><div></div><div></div><div></div></div>	

Il presente disegno e' di proprieta' aziendale - La Societa' tutelera' i propri diritti a termine di legge.

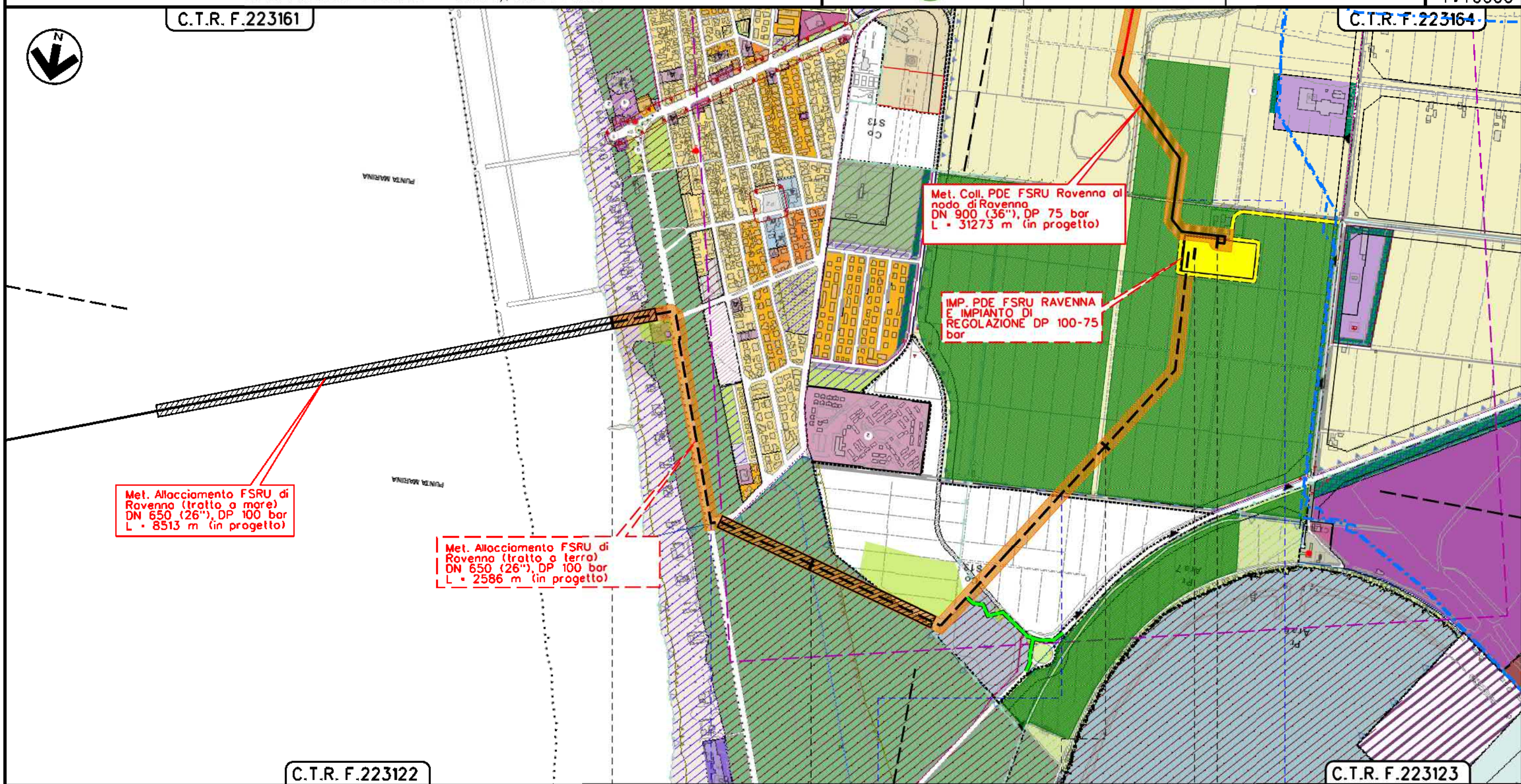
MET. ALL. FSRU DI RAVENNA (TRATTO A MARE) DN 650 (26"), DP 100 bar
MET. ALL. FSRU DI RAVENNA (TRATTO A TERRA) DN 650 (26"), DP 100 bar
IMPIANTO PDE FSRU RAVENNA E IMPIANTO DI REGOLAZIONE DP 100-75 bar
MET. COLL. PDE FSRU DI RAVENNA AL NODO DI RAVENNA DN 900 (36"), DP 75 bar

TRACCIATO DI PROGETTO CON STRUMENTI DI PIANIFICAZIONE URBANISTICA (REGOLAMENTO URBANISTICO EDILIZIO - R.U.E.), VPE E AOL

2	13/02/2023	EMISSIONE PER PERMESSI		D.BOLLETTA	A.GIGLIOTTI	M.BEGINI	Foglio 2 di 19 Scala 1:10000
1	20/09/2022	AGGIORNAMENTO EMISSIONE PER PERMESSI		D.BOLLETTA	A.GIGLIOTTI	M.BEGINI	
INDICE	DATA	R E V I S I O N I		ELABORATO	VERIFICATO	APPROVATO	
<div></div>				<div> R.F.TFM: 011-PJM22-001-20-DT-D-5251</div>			Dis. PG-VPE-D-35251
				Comm. NQ/R22178			

C.T.R. F.223161

C.T.R. F.223164



C.T.R. F.223122

C.T.R. F.223123

8+513 0+000 1 2 2+586 0+000

RAVENNA
RAVENNA

Lungomare C.Colombo
Via delle Americhe
Canale centrale Levante
Canale Marini di Levante

IMPIANTO DI MISURA in progetto
IMPIANTO DI REGOLAZIONE in progetto
AREA TRAPPOLA in progetto al km 2+570
AREA TRAPPOLA in progetto al km 0+032
SISTEMA CORREZIONE IW in progetto

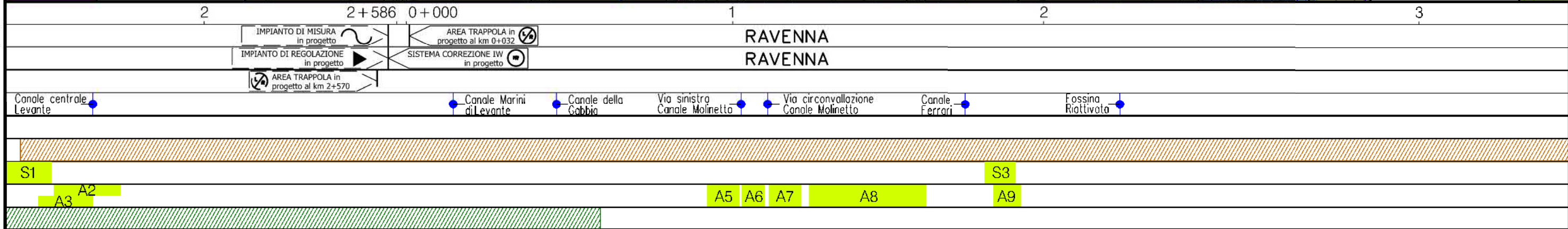
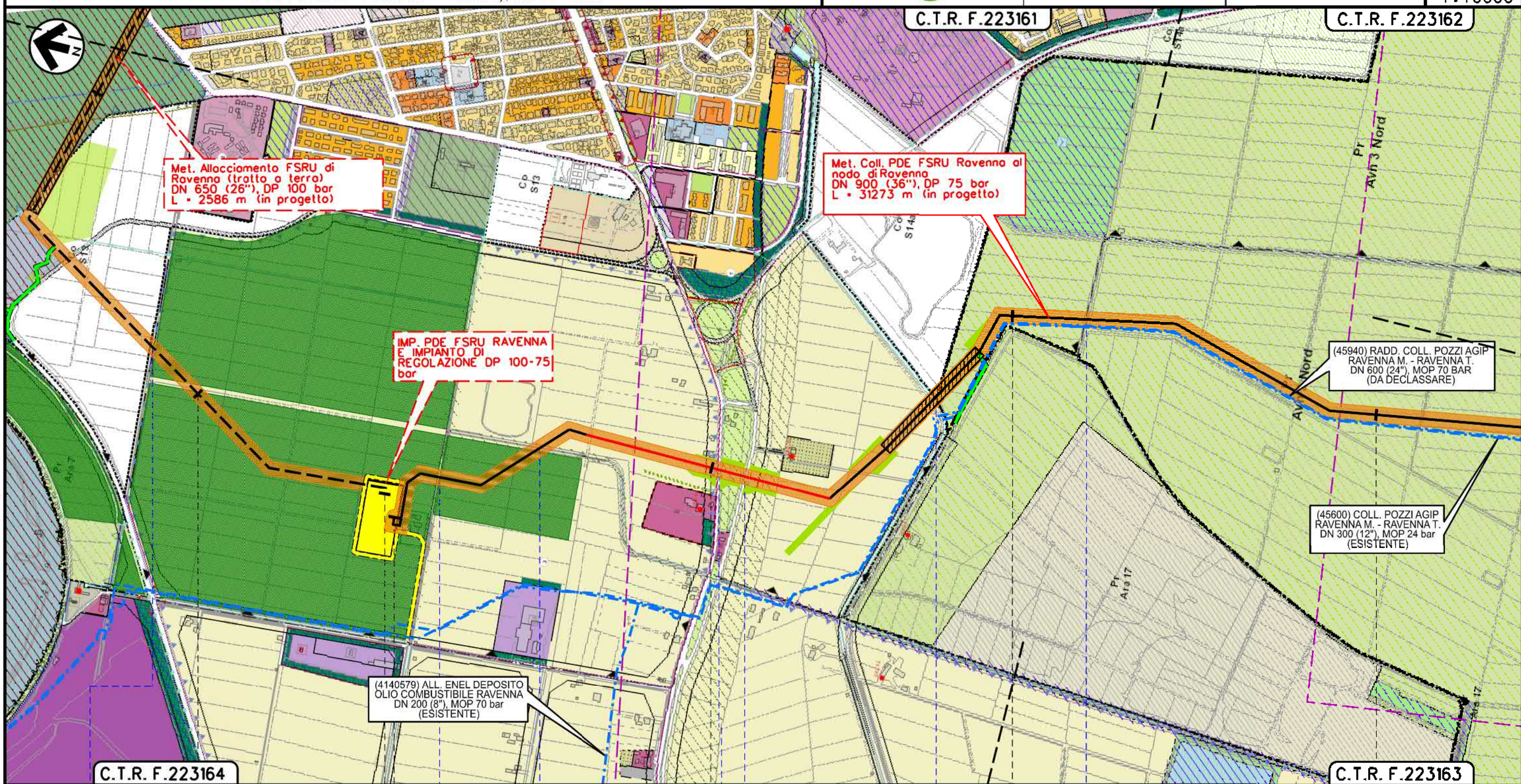
A1 A2 A3 S1

Il presente disegno e' di proprieta' aziendale - La Societa' tutelera' i propri diritti a termine di legge.

MET. ALL. FSRU DI RAVENNA (TRATTO A MARE) DN 650 (26"), DP 100 bar
MET. ALL. FSRU DI RAVENNA (TRATTO A TERRA) DN 650 (26"), DP 100 bar
IMPIANTO PDE FSRU RAVENNA E IMPIANTO DI REGOLAZIONE DP 100-75 bar
MET. COLL. PDE FSRU DI RAVENNA AL NODO DI RAVENNA DN 900 (36"), DP 75 bar

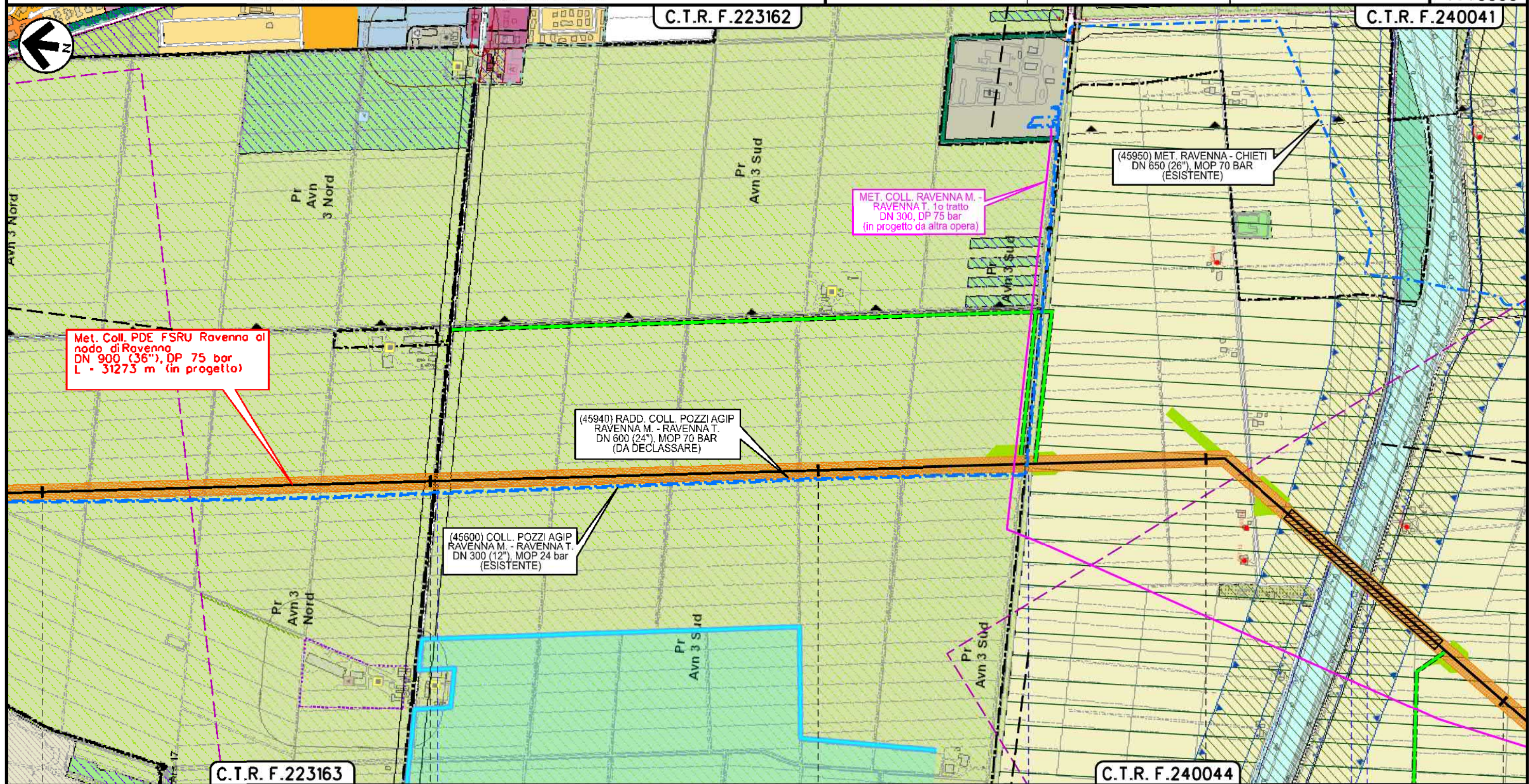
TRACCIATO DI PROGETTO CON STRUMENTI DI PIANIFICAZIONE URBANISTICA (REGOLAMENTO URBANISTICO EDILIZIO - R.U.E.), VPE E AOL

2	13/02/2023	EMISSIONE PER PERMESSI		D.BOLLETTA	A.GIGLIOTTI	M.BEGINI	Foglio 3 di 19 Scala 1:10000
1	20/09/2022	AGGIORNAMENTO EMISSIONE PER PERMESSI		D.BOLLETTA	A.GIGLIOTTI	M.BEGINI	
INDICE	DATA	R E V I S I O N I		ELABORATO	VERIFICATO	APPROVATO	
<div></div>				<div> R.F.T.M.: 011-PJM22-001-20-DT-D-5251</div>			Dis. PG-VPE-D-35251
				Comm. NQ/R22178			



TRACCIATO DI PROGETTO CON STRUMENTI DI PIANIFICAZIONE URBANISTICA (REGOLAMENTO URBANISTICO EDILIZIO – R.U.E.), VPE E AOL

2	13/02/2023	EMISSIONE PER PERMESSI	D.BOLLETTA	A.GIGLIOTTI	M.BEGINI	Foglio 4 di 19
1	20/09/2022	AGGIORNAMENTO EMISSIONE PER PERMESSI	D.BOLLETTA	A.GIGLIOTTI	M.BEGINI	
INDICE	DATA	R E V I S I O N I	ELABORATO	VERIFICATO	APPROVATO	
 			Dis. PG-VPE-D-35251			Scala 1:10000
			Comm. N0/R22178			

RAVENNA
RAVENNA

Strada comunale
Via Bonifica

Canale Acque alte
Benini Rarno Ovest

Fiumi Uniti —●●— Via Marabina

S4

 \$5

S6

A10

A12

A13

A14

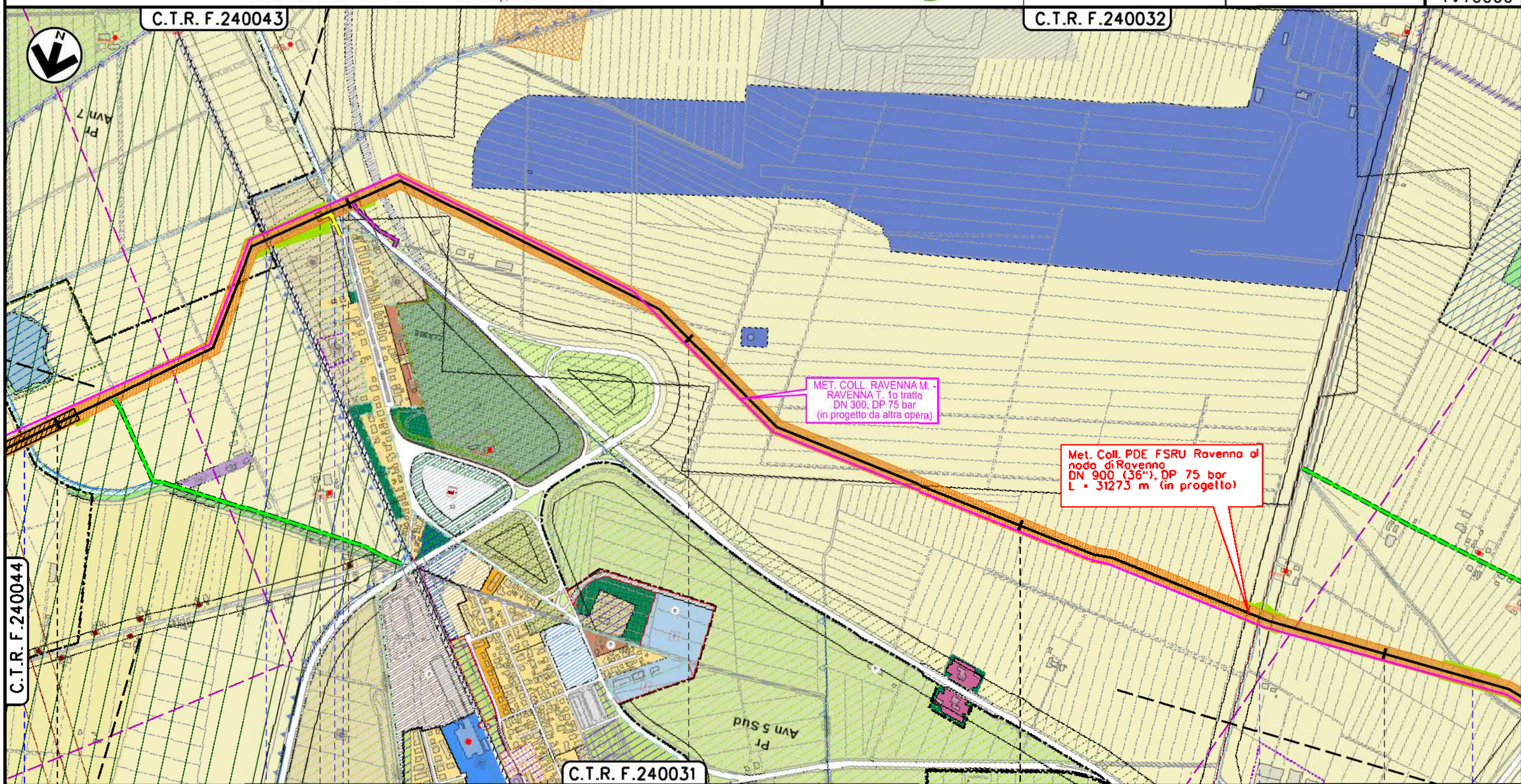
Il presente disegno e' di proprieta' aziendale - La Societa' tutelera' i propri diritti a termine di legge.

MET. ALL. FSRU DI RAVENNA (TRATTO A MARE) DN 650 (26"), DP 100 bar
MET. ALL. FSRU DI RAVENNA (TRATTO A TERRA) DN 650 (26"), DP 100 bar
IMPIANTO PDE FSRU RAVENNA E IMPIANTO DI REGOLAZIONE DP 100-75 bar
MET. COLL. PDE FSRU DI RAVENNA AL NODO DI RAVENNA DN 900 (36"), DP 75 bar

TRACCIATO DI PROGETTO CON STRUMENTI DI PIANIFICAZIONE URBANISTICA (REGOLAMENTO URBANISTICO EDILIZIO - R.U.E.), VPE E AOL

2	13/02/2023	EMISSIONE PER PERMESSI	D.BOLLETTA	A.GIGLIOTTI	M.BEGINI
1	20/09/2022	AGGIORNAMENTO EMISSIONE PER PERMESSI	D.BOLLETTA	A.GIGLIOTTI	M.BEGINI
INDICE	DATA	R E V I S I O N I	ELABORATO	VERIFICATO	APPROVATO
			 Rif.TFM: 011-PJM22-001-20-DT-D-5251		
			Dis.	PG-VPE-D-35251	
			Comm.	N0/R22178	

Foglio
6
di 19
Scala
1:10000



RAVENNA
RAVENNA

PIL N.2 P.K. 10+919

Canale Arcabologna
chiavichella

F.S.
Ferrara-Rimini
Sud

Via Roma
Sud

S.S. n.16
Adriatica

S.P. n 118

Canale Monarone
Tramo

S10

S11

S12

A19

A20

A21

A22

A23A24

A25

TRACCIATO DI PROGETTO CON STRUMENTI DI PIANIFICAZIONE URBANISTICA (REGOLAMENTO URBANISTICO EDILIZIO - R.U.E.), VPE E AOL

Foglio
7
di 19

Scala
1:10000



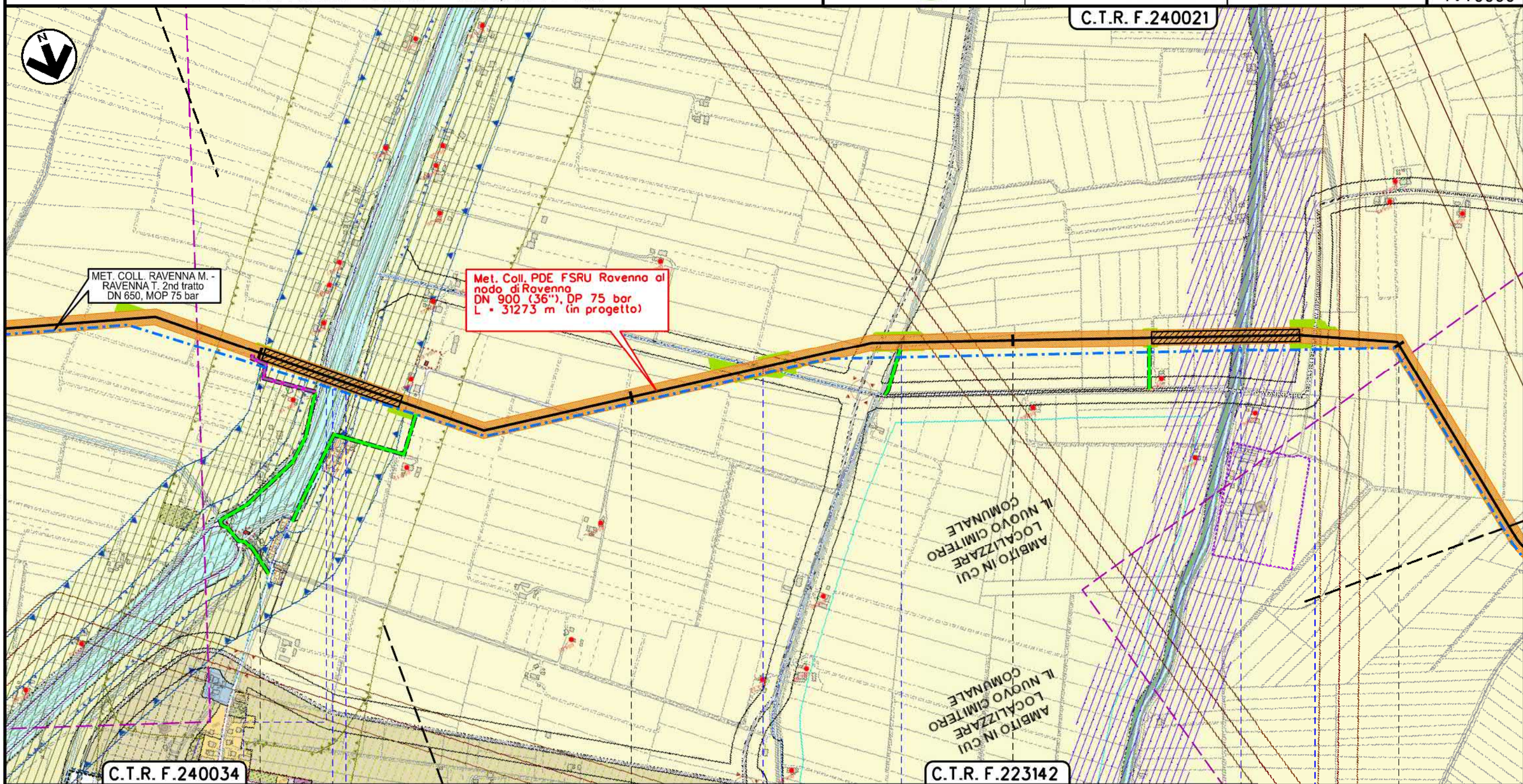
A36

Il presente disegno e' di proprieta' aziendale - La Societa' tutelera' i propri diritti a termine di legge.

MET. ALL. FSRU DI RAVENNA (TRATTO A MARE) DN 650 (26"), DP 100 bar
MET. ALL. FSRU DI RAVENNA (TRATTO A TERRA) DN 650 (26"), DP 100 bar
IMPIANTO PDE FSRU RAVENNA E IMPIANTO DI REGOLAZIONE DP 100-75 bar
MET. COLL. PDE FSRU DI RAVENNA AL NODO DI RAVENNA DN 900 (36"), DP 75 bar

TRACCIATO DI PROGETTO CON STRUMENTI DI PIANIFICAZIONE URBANISTICA (REGOLAMENTO URBANISTICO EDILIZIO - R.U.E.), VPE E AOL

2	13/02/2023	EMISSIONE PER PERMESSI		D.BOLLETTA	A.GIGLIOTTI	M.BEGINI	Foglio 8 di 19 Scala 1:10000
1	20/09/2022	AGGIORNAMENTO EMISSIONE PER PERMESSI		D.BOLLETTA	A.GIGLIOTTI	M.BEGINI	
INDICE	DATA	R E V I S I O N I		ELABORATO	VERIFICATO	APPROVATO	
<div></div>				<div> Rif.TFM: 011-PJM22-001-20-DT-D-5251</div>			Dis. PG-VPE-D-35251
				Comm. N0/R22178			



C.T.R. F.240034

C.T.R. F.223142

RAVENNA
RAVENNA

Via Argine Destro Montone Fiume Montone S.P. n 68 (Via Argine Sinistro Montone)

S.P. n99 (Via Viazza di Sotto)

Canale Dritto

Canale Cupa Via Cupa S.P. n99 (Via Viazza di Sotto)

A36

A37

A38

A39

A40

A41

A42

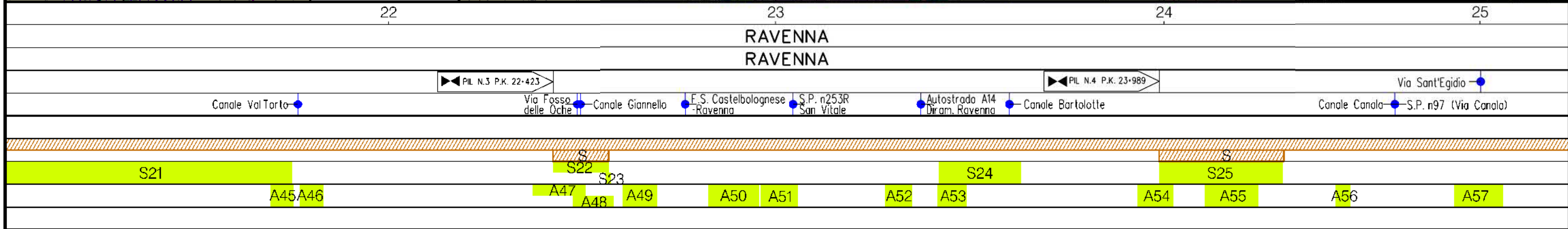
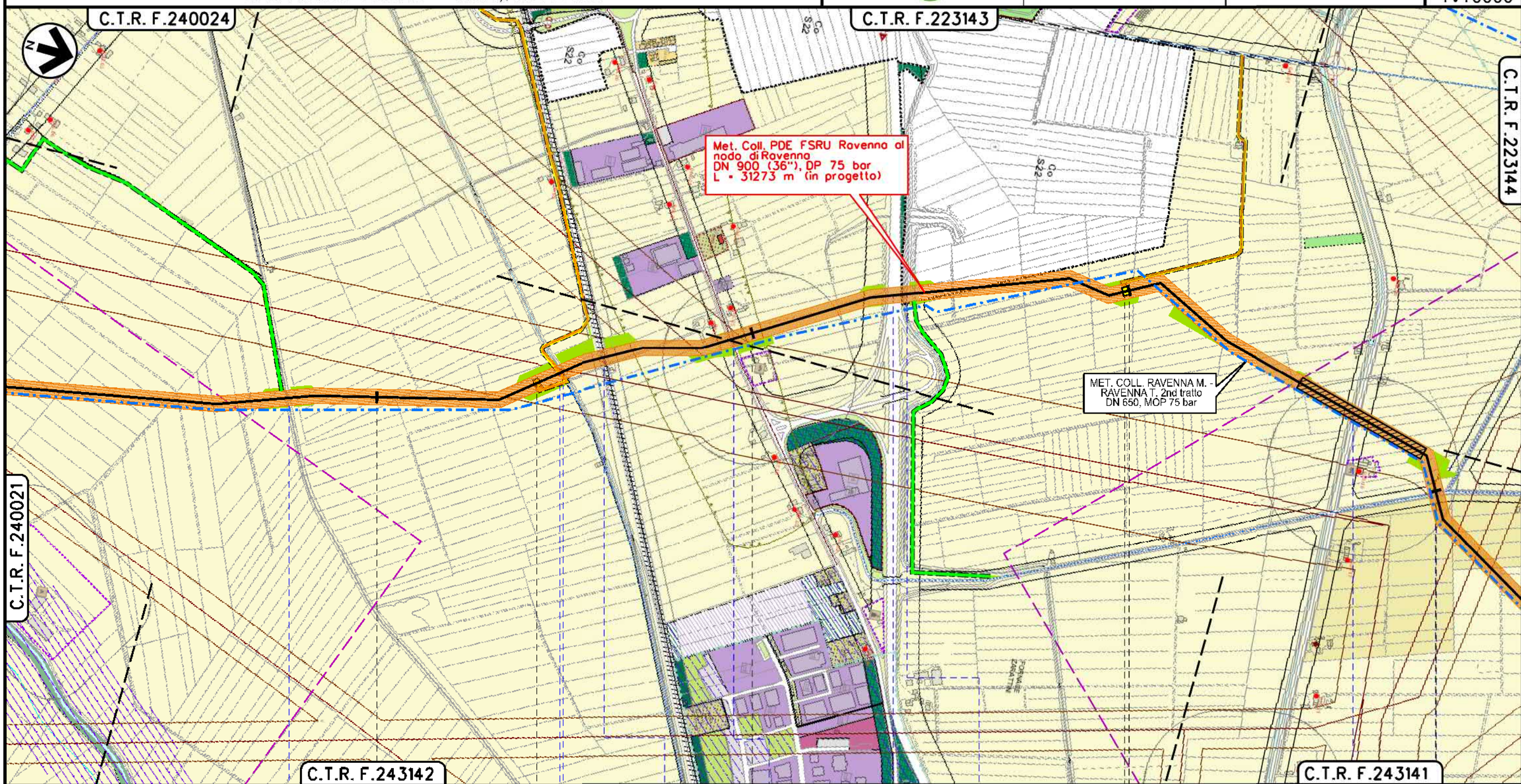
A43A44

Il presente disegno e' di proprieta' aziendale - La Societa' tutelera' i propri diritti a termine di legge.

MET. ALL. FSRU DI RAVENNA (TRATTO A MARE) DN 650 (26"), DP 100 bar
MET. ALL. FSRU DI RAVENNA (TRATTO A TERRA) DN 650 (26"), DP 100 bar
IMPIANTO PDE FSRU RAVENNA E IMPIANTO DI REGOLAZIONE DP 100-75 bar
MET. COLL. PDE FSRU DI RAVENNA AL NODO DI RAVENNA DN 900 (36"), DP 75 bar

TRACCIATO DI PROGETTO CON STRUMENTI DI PIANIFICAZIONE URBANISTICA (REGOLAMENTO URBANISTICO EDILIZIO - R.U.E.), VPE E AOL

2	13/02/2023	EMISSIONE PER PERMESSI		D.BOLLETTA	A.GIGLIOTTI	M.BEGINI	Foglio 9 di 19 Scala 1:10000
1	20/09/2022	AGGIORNAMENTO EMISSIONE PER PERMESSI		D.BOLLETTA	A.GIGLIOTTI	M.BEGINI	
INDICE	DATA	R E V I S I O N I		ELABORATO	VERIFICATO	APPROVATO	
<div></div>				<div> Rif.TFM: 011-PJM22-001-20-DT-D-5251</div>			Dis. PG-VPE-D-35251
				Comm. N0/R22178			

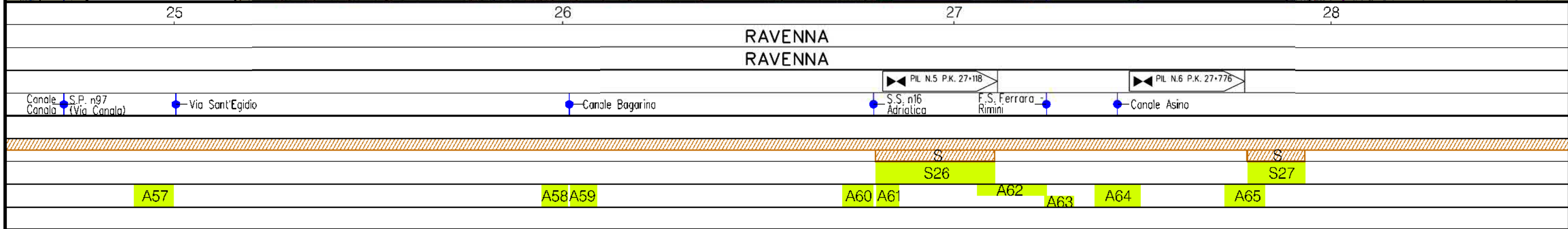
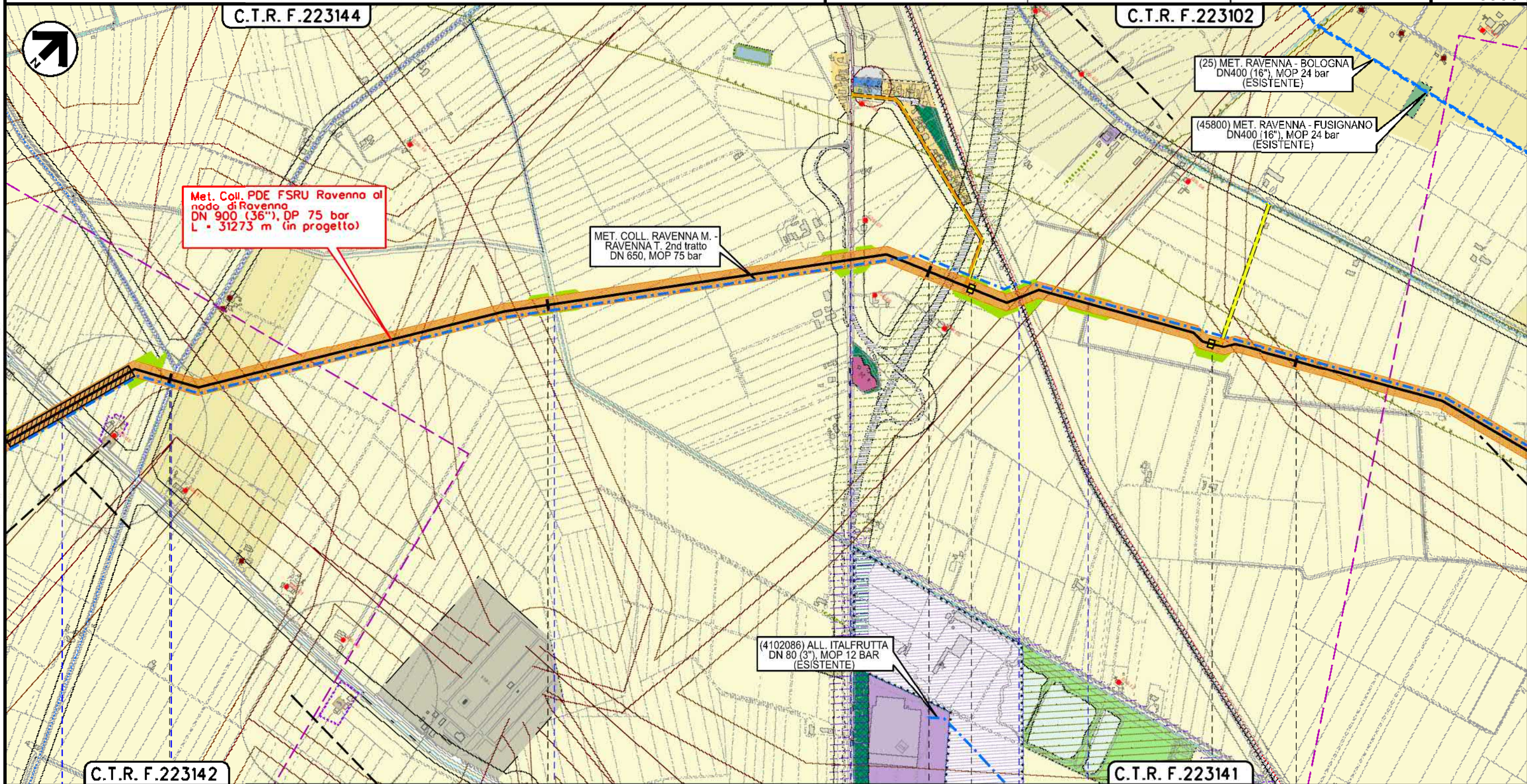


Il presente disegno e' di proprieta' aziendale - La Societa' tutelera' i propri diritti a termine di legge.

MET. ALL. FSRU DI RAVENNA (TRATTO A MARE) DN 650 (26"), DP 100 bar
MET. ALL. FSRU DI RAVENNA (TRATTO A TERRA) DN 650 (26"), DP 100 bar
IMPIANTO PDE FSRU RAVENNA E IMPIANTO DI REGOLAZIONE DP 100-75 bar
MET. COLL. PDE FSRU DI RAVENNA AL NODO DI RAVENNA DN 900 (36"), DP 75 bar

TRACCIATO DI PROGETTO CON STRUMENTI DI PIANIFICAZIONE URBANISTICA (REGOLAMENTO URBANISTICO EDILIZIO - R.U.E.), VPE E AOL

2	13/02/2023	EMISSIONE PER PERMESSI		D.BOLLETTA	A.GIGLIOTTI	M.BEGINI	Foglio 10 di 19
1	20/09/2022	AGGIORNAMENTO EMISSIONE PER PERMESSI		D.BOLLETTA	A.GIGLIOTTI	M.BEGINI	
INDICE	DATA	R E V I S I O N I		ELABORATO	VERIFICATO	APPROVATO	
			 Rif.TFM: 011-PJM22-001-20-DT-D-5251		Dis. PG-VPE-D-35251		Scala 1:10000
					Comm. N0/R22178		



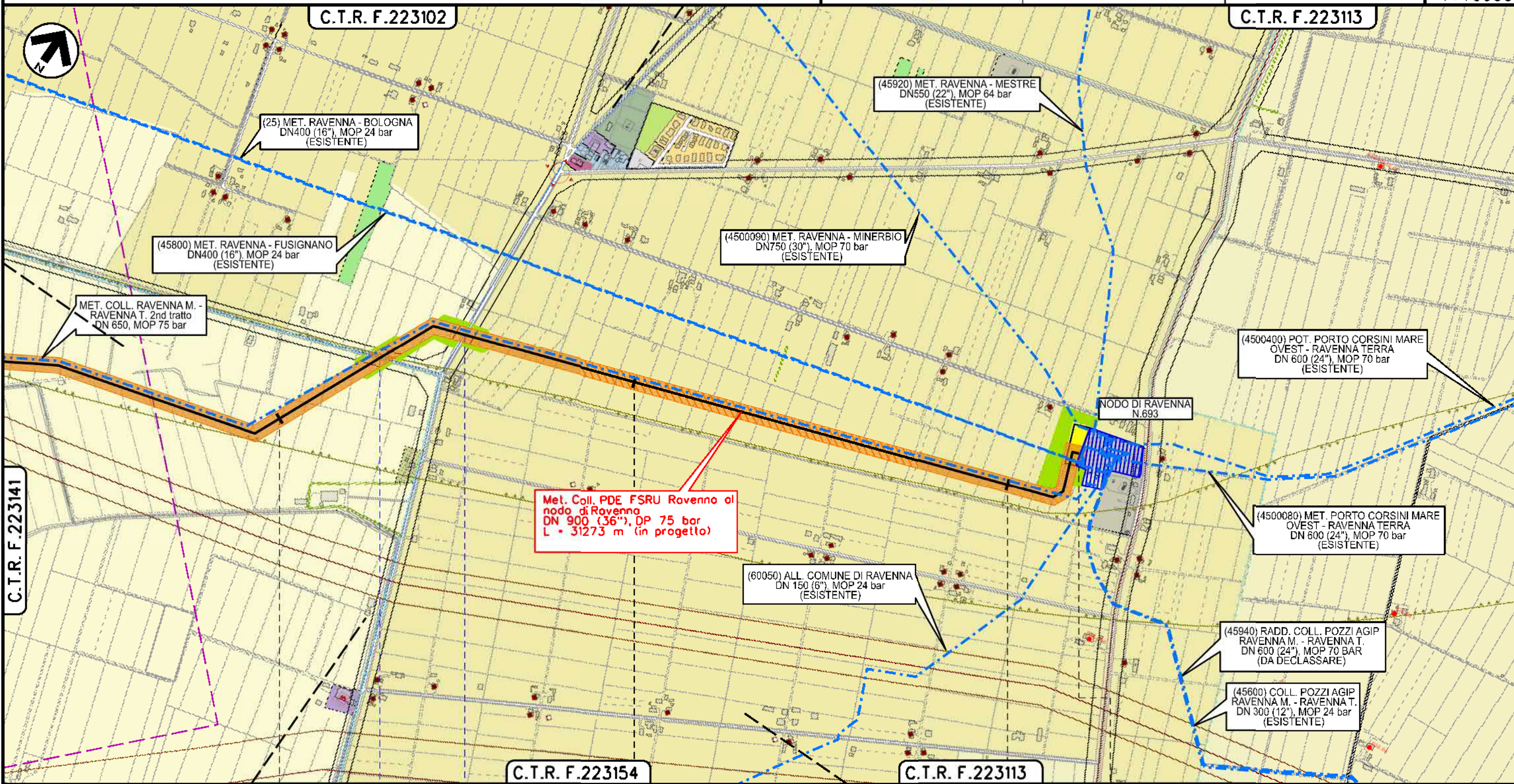
Il presente disegno e' di proprieta' aziendale - La Societa' tutelera' i propri diritti a termine di legge.

MET. ALL. FSRU DI RAVENNA (TRATTO A MARE) DN 650 (26"), DP 100 bar
MET. ALL. FSRU DI RAVENNA (TRATTO A TERRA) DN 650 (26"), DP 100 bar
IMPIANTO PDE FSRU RAVENNA E IMPIANTO DI REGOLAZIONE DP 100-75 bar
MET. COLL. PDE FSRU DI RAVENNA AL NODO DI RAVENNA DN 900 (36"), DP 75 bar

TRACCIATO DI PROGETTO CON STRUMENTI DI PIANIFICAZIONE URBANISTICA (REGOLAMENTO URBANISTICO EDILIZIO - R.U.E.), VPE E AOL

2	13/02/2023	EMISSIONE PER PERMESSI	D.BOLLETTA	A.GIGLIOTTI	M.BEGINI
1	20/09/2022	AGGIORNAMENTO EMISSIONE PER PERMESSI	D.BOLLETTA	A.GIGLIOTTI	M.BEGINI
INDICE	DATA	REVISIONI	ELABORATO	VERIFICATO	APPROVATO
					
			Dis. PG-VPE-D-35251		
			Comm. NO/R22178		

Foglio
11
di 19
Scala
1:10000



29 30 31 31+273

RAVENNA
RAVENNA

Via Ferragu Via Canalazzo

AREA TRAPPOLA in
progetto al km 31+255
NODO DI
RAVENNA N.693

S27
A66 A67 A68

A69


MET. ALL. FSRU DI RAVENNA (TRATTO A MARE) DN 650 (26"), DP 100 bar
MET. ALL. FSRU DI RAVENNA (TRATTO A TERRA) DN 650 (26"), DP 100 bar
IMPIANTO PDE FSRU RAVENNA E IMPIANTO DI REGOLAZIONE DP 100-75 bar
MET. COLL. PDE FSRU DI RAVENNA AL NODO DI RAVENNA DN 900 (36"), DP 75 bar

TRACCIATO DI PROGETTO CON STRUMENTI DI PIANIFICAZIONE URBANISTICA (REGOLAMENTO URBANISTICO EDILIZIO - R.U.E.), VPE E AOL











2	28/09/2022	ACQUISIZIONE PER PERMESSI	DEDELIATA	A. GIGLIOTTI	M. BEGINI	Foglio 12 di 12 Scala 1:10000
0	08/09/2022	ACQUISIZIONE PER PERMESSI	ADOLETA	ANGELOTTI	H. BEGINI	
INDICE	DATA	R E V I S I O N I		ELABORATO	VERIFICATO	
			 Rif.TFM: 011-PJM22-001-20-DT-D-5281			Dis. PG-VPE-ED-3552851
						Comm. N0/R22178








LEGENDA

SIMBOLOGIA CARTOGRAFICA

	Metanodotto in progetto ottimizzato		Metanodotti in progetto da altra opera SRG
	Metanodotto in progetto originario		Altre condotte di terzi
	Metanodotti in esercizio		Microtunnel, T.O.C. in progetto ottimizzato
	Aree impianti stacco-terminale in progetto		Microtunnel, T.O.C. in progetto originario
	Aree impianti stacco-terminale esistenti		Impianti di linea su rete in esercizio
	Piazzola di stoccaggio tubazioni		Impianti di linea su rete in progetto
	Strada di accesso all'impianto		Strade di accesso provvisorio
	Adeguamento strade esistenti		Depositi temporanei
	Limite sovrapposizione fogli		Punto di ripresa fotografico e numerazione

SIMBOLOGIA MECCANICA

	Punto di intercettazione di linea (P.I.L.)
	Punto di intercettazione di derivazione importante (P.I.D.I.)
	Punto di intercettazione e Stacco By-Pass (P.I.S.B.)
	Punto di intercettazione di derivazione semplice con stacco da P.I.L. (P.I.D.S.)
	Punto di intercettazione e derivazione semplice con stacco da Linea (P.I.D.S.)
	Punto di intercettazione con discaggio di allacciamento (P.I.D.A.)
	Punto predisposto per il discaggio di allacciamento (P.P.D.A.)
	Punto di sezionamento elettrico terminale (P.S.E.T.)
	Stazione predisposta per lancio e ricevimento PIG
	Impianto di riduzione/regolazione della pressione

Progressiva chilometrica	N. progettata	N. progettata
Comuni		
Province		
Impianti		
Attraversamenti	TIPOLOGIA ATTRAVERSATA (SS n. #, corso d'acqua, ferrovia, ecc.)	
Strade - Piste - Piazzole tubazioni	ACCESSO IMPIANTI	ADEGUAMENTI STRADE PROVVISORIE
Aree soggette a VPE		
Area occupazione temporanea		
Aree soggette a VPE per mitigazione ambientale		

MET. ALL. FSRU DI RAVENNA (TRATTO A MARE) DN 650 (26"), DP 100 bar
MET. ALL. FSRU DI RAVENNA (TRATTO A TERRA) DN 650 (26"), DP 100 bar
IMPIANTO PDE FSRU RAVENNA E IMPIANTO DI REGOLAZIONE DP 100-75 bar
MET. COLL. PDE FSRU DI RAVENNA AL NODO DI RAVENNA DN 900 (36"), DP 75 bar

TRACCIATO DI PROGETTO CON STRUMENTI DI PIANIFICAZIONE URBANISTICA (REGOLAMENTO URBANISTICO EDILIZIO - R.U.E.), VPE E AOL

2	13/02/2023	EMISSIONE PER PERMESSI		D.BOLLETTA	A.GIGLIOTTI	M.BEGINI	Foglio 13 di 19
1	20/09/2022	AGGIORNAMENTO EMISSIONE PER PERMESSI		D.BOLLETTA	A.GIGLIOTTI	M.BEGINI	
INDICE	DATA	R E V I S I O N I		ELABORATO	VERIFICATO	APPROVATO	
			 Rif.TFM: 011-PJM22-001-20-DT-D-5251	Dis. PG-VPE-D-35251			Scala 1:10000
				Comm. NQ/R22178			

LEGENDA

SIMBOLOGIA TEMATICA - REGOLAMENTO URBANISTICO EDILIZIO (R.U.E.)

Rete Ecologica		art. IV.1.2 - IV.1.3	Perimetri e limiti		art. IV.1.14
Primo livello		art. IV.1.2 c2	Stazioni del Parco Regionale del Delta del Po		art. IV.1.14 c2
Secondo livello		art. IV.1.2 c3	Fascia di rispetto fluviale		art. IV.1.14 c3
ESISTENTE PROGETTO		ESISTENTE PROGETTO	Fascia di rispetto arginale		art. IV.1.14 c4
Matrice primaria		Matrice secondaria	Aree soggette ad ingressione marina		art. IV.1.14 c8
Connessioni primarie		Connessione secondaria	Dossi e paleodossi		art. IV.1.14 c9
Aree di integrazione della rete ecologica		Agrosistemi cui attribuire funzioni di riequilibrio ecologico			
Gangli primari		Gangli secondari			
		Viali alberati, filari e siepi			
		Stepping stone			
		Attraversamenti			

AMBITI E COMPONENTI SOGGETTI A POC art. I.1.3

Riqualificazione ambientale, ecologica e paesaggistica

Paesaggio		art. IV.1.4	Avn - Ambiti di valorizzazione naturalistica numerazione da 1 a 8	
Paesaggi			Ara - Aree di riqualificazione ambientale numerazione da 1 a 18	
Contesti paesistici locali		art. IV.1.4 c2		
Emergenze e reti del paesaggio		art. IV.1.4 c3		
Ambiti agricoli di rilievo paesaggistico		art. IV.1.5	Alberature monumentali	art. IV.1.11
Viabilità storica		art. IV.1.6 c1	Percorsi ciclopedonali naturalistici	art. IV.1.12
Canali storici		art. IV.1.6 c2	Percorsi ciclopedonali agropaesaggistici e itinerari enogastronomici e turistici	
Edifici e/o complessi di valore storico-architettonico (con n. scheda di censimento)		art. IV.1.7	Aree archeologiche o aree di tutela delle potenzialità archeologiche	art. IV.1.13
Edifici e/o complessi di valore tipologico-documentario (con n. scheda di censimento)		art. IV.1.8	Aree archeologiche	
Edifici di valore testimoniale		art. IV.1.9		
Verde privato		art. IV.1.10		

MET. ALL. FSRU DI RAVENNA (TRATTO A MARE) DN 650 (26"), DP 100 bar
MET. ALL. FSRU DI RAVENNA (TRATTO A TERRA) DN 650 (26"), DP 100 bar
IMPIANTO PDE FSRU RAVENNA E IMPIANTO DI REGOLAZIONE DP 100-75 bar
MET. COLL. PDE FSRU DI RAVENNA AL NODO DI RAVENNA DN 900 (36"), DP 75 bar

TRACCIATO DI PROGETTO CON STRUMENTI DI PIANIFICAZIONE URBANISTICA (REGOLAMENTO URBANISTICO EDILIZIO - R.U.E.), VPE E AOL

2	13/02/2023	EMISSIONE PER PERMESSI		D.BOLLETTA	A.GIGLIOTTI	M.BEGINI	Foglio 14 di 19 Scala 1:10000
1	20/09/2022	AGGIORNAMENTO EMISSIONE PER PERMESSI		D.BOLLETTA	A.GIGLIOTTI	M.BEGINI	
INDICE	DATA	R E V I S I O N I		ELABORATO	VERIFICATO	APPROVATO	
				 Rif.TFM: 011-PJM22-001-20-DT-D-5251		Dis. PG-VPE-D-35251	Scala 1:10000
						Comm. NQ/R22178	


LEGENDA

SIMBOLOGIA TEMATICA - REGOLAMENTO URBANISTICO EDILIZIO (R.U.E.)

Viabilità carrabile

ESISTENTE ADEGUAMENTO


  Strade art. IV.2.3 c1

 Fasce di rispetto stradale
(10, 20, 30, 40, 50m.....) art. IV.2.3 c4

 Verde di pertinenza alla viabilità
esistente e di progetto art. IV.2.3 c6

Percorsi pedonali, ciclabili
e piste ciclopedonali art. IV.2.4



ESISTENTE PROGETTO

  Percorso pedonale e pista
ciclopedonale e ciclabile

Sottopassi e/o sovrappassi

ESISTENTE PROGETTO

  Collegamento ciclopedonale

  Collegamento veicolare

Nodi di scambio e di servizio art. IV.2.6

 Canale Portuale art. IV.2.7 c1

 Aeroporto, radar art. IV.2.7 c2

 Limite zona di vincolo
aeroporuale / radar
(3000 m, xxx.....)

Parcheggi art. IV.2.8

 Parcheggi principali art. IV.2.8

ESISTENTE PROGETTO

  Nodi di scambio intermodali
passaggeri art. IV.2.8 c1-c3

 Piattaforme logistiche art. IV.2.8 c2-c3

PK **PK** Parcheggi pubblici principali art. IV.2.8 c4

M Parcheggi multipiano

Modalità attuative

 Aree soggette
a meccanismo compensativo art. III.1.5

AMBITI E COMPONENTI SOGGETTI A POC art. I.1.3

Viabilità carrabile di progetto

 Strade art. IV.2.3 c1

Principali svincoli e connessioni di progetto art. IV.2.3 c3


 A piani sfalsati - 1° LIVELLO

 Araso - 2° LIVELLO

 Araso - 3° LIVELLO

Linea ferroviaria e stazioni di progetto

 Linea ferroviaria

 Stazione ponte

Nodi di scambio e di servizio e parcheggi di progetto art. IV.2.8

 Parcheggi, nodi di scambio e di
servizio

 Piattaforme logistiche

MET. ALL. FSRU DI RAVENNA (TRATTO A MARE) DN 650 (26"), DP 100 bar
MET. ALL. FSRU DI RAVENNA (TRATTO A TERRA) DN 650 (26"), DP 100 bar
IMPIANTO PDE FSRU RAVENNA E IMPIANTO DI REGOLAZIONE DP 100-75 bar
MET. COLL. PDE FSRU DI RAVENNA AL NODO DI RAVENNA DN 900 (36"), DP 75 bar







































































TRACCIATO DI PROGETTO CON STRUMENTI DI PIANIFICAZIONE URBANISTICA (REGOLAMENTO URBANISTICO EDILIZIO - R.U.E.), VPE E AOL

2	13/02/2023	EMISSIONE PER PERMESSI	D.BOLLETTA	A.GIGLIOTTI	M.BEGINI
1	20/09/2022	AGGIORNAMENTO EMISSIONE PER PERMESSI	D.BOLLETTA	A.GIGLIOTTI	M.BEGINI
INDICE	DATA	R E V I S I O N I	ELABORATO	VERIFICATO	APPROVATO
					
			Dis. PG-VPE-D-35251		
			Comm. NQ/R22178		


Foglio
15
di 19
Scala
1:10000

LEGENDA


SIMBOLOGIA TEMATICA - REGOLAMENTO URBANISTICO EDILIZIO (R.U.E.)

Attrezzature e spazi pubblici		art. IV.3.3	Attrezzature e spazi privati di interesse pubblico		art. IV.3.7
Attrezzature pubbliche		art. IV.3.4	Attrezzature private		art. IV.3.8
	Sovracomunale			Sovracomunale	
	Locale			Locale	
Verde pubblico		art. IV.3.5	Verde privato		art. IV.3.9
ESISTENTE	PROGETTO		ESISTENTE	PROGETTO	
		Cintura verde del capoluogo			Parco
		Parco urbano			Verde di mitigazione e filtro
		Verde di quartiere			Verde sportivo attrezzato
		Verde di mitigazione e filtro			
		Verde sportivo attrezzato			
Impianti tecnologici			Impianti tecnologici		art. IV.3.12
		Impianti tecnologici			
		Elettrodotti (132 - 220 - 380 KV)			Fascia di rispetto agli elettrodotti ed impianti tecnologici
Tipologie di attrezzature e spazi e tipologie di impianti tecnologici					
Tipologie di attrezzature e spazi		art. IV.3.4 art. IV.3.8	Tipologie di impianti tecnologici		art. IV.3.12
ESISTENTE	PROGETTO		ESISTENTE	PROGETTO	
		Servizi educativi, scolastici e formativi			Spazio di sosta in area prevalentemente a verde
		Università			Aree e/o edifici pubblici privatizzabili
		Servizi socio-sanitari, socio-assistenziali			Area per spettacoli viaggiatori e/o all'aperto
		Pubblica Amministrazione, sicurezza e protezione civile, gestione servizi pubblici			
		Edilizia sociale			
		Servizi culturali, ricreativi, congressuali, per lo spettacolo, associativi e politici			
		Culto			
		Servizi per lo sport e il tempo libero			
		Cimitero			
		Fascia di rispetto del cimitero			
		Altra attrezzatura con apposita didascalia			
					Impianto di depurazione o rilancio
					Gas
					Trattamento, recupero e smaltimento rifiuti
					Acquedotto
					Vasche di laminazione
					Altro impianto con apposita didascalia (Enel, Telecom...)
					Centri di raccolta differenziata dei rifiuti urbani e assimilabili
					Aree di stoccaggio temporaneo dei materiali provenienti dalla pulizia degli arenili


Spazi privati di sosta e di relazione

	Parcheggi privati	art. IV.3.10
ESISTENTE	PROGETTO	
M	M	Parcheggi multipiano


Spazi pubblici di sosta e di relazione

	Piazze e parcheggi pubblici	art. IV.3.6 c1
ESISTENTE	PROGETTO	
P	P	Parcheggi di livello circoscrizionale e superiore
	P	Parcheggi a diretto servizio degli insediamenti residenziali
	M	Parcheggi multipiano
PZ	PZ	Piazze

Poli funzionali

	Polo funzionale numerazione da 1 a 10	art. IV.3.11
---	---------------------------------------	--------------

Modalità attuative

	Aree soggette a meccanismo compensativo	art. III.1.5
---	---	--------------

MET. ALL. FSRU DI RAVENNA (TRATTO A MARE) DN 650 (26"), DP 100 bar
MET. ALL. FSRU DI RAVENNA (TRATTO A TERRA) DN 650 (26"), DP 100 bar
IMPIANTO PDE FSRU RAVENNA E IMPIANTO DI REGOLAZIONE DP 100-75 bar
MET. COLL. PDE FSRU DI RAVENNA AL NODO DI RAVENNA DN 900 (36"), DP 75 bar

TRACCIATO DI PROGETTO CON STRUMENTI DI PIANIFICAZIONE URBANISTICA (REGOLAMENTO URBANISTICO EDILIZIO - R.U.E.), VPE E AOL

2	13/02/2023	EMISSIONE PER PERMESSI	D.BOLLETTA	A.GIGLIOTTI	M.BEGINI	Foglio 16 di 19 Scala 1:10000
1	20/09/2022	AGGIORNAMENTO EMISSIONE PER PERMESSI	D.BOLLETTA	A.GIGLIOTTI	M.BEGINI	
INDICE	DATA	R E V I S I O N I	ELABORATO	VERIFICATO	APPROVATO	
			 Rif.TFM: 011-PJM22-001-20-DT-D-5251			Dis. PG-VPE-D-35251
						Comm. NQ/R22178




LEGENDA

SIMBOLOGIA TEMATICA - REGOLAMENTO URBANISTICO EDILIZIO (R.U.E.)



AMBITI E COMPONENTI SOGGETTI A POC art. I.1.3

Attrezzature e spazi pubblici*

Attrezzature pubbliche

	Sovracomunale
	Comunale
	Ambito di localizzazione per il nuovo cimitero


Verde pubblico

	Aree di integrazione della cintura verde del capoluogo	art. IV.3.5 c5
	Verde pubblico	

Verde di filtro pubblico e privato

	Verde di mitigazione e filtro
---	-------------------------------

Poli funzionali

	Polo funzionale numerazione da 1 a 10	art. IV.3.11
---	---------------------------------------	--------------

Impianti tecnologici

	Impianti tecnologici	art. IV.3.12
---	----------------------	--------------

* Nota: si applica la simbologia delle dotazioni esistenti

Attrezzature e spazi privati di interesse pubblico*

Attrezzature private

	Sovracomunale e locale
---	------------------------

Verde privato

	Verde privato
---	---------------




Componenti idrogeomorfologiche-vegetazionali

art. V.1.3

	SN.1 - Boschi e pinete	art. V.2.1
	SN.2 - Aree boscate golenali	art. V.2.2
	SN.3 - Zone di recente rimboschimento	art. V.2.3
	SN.4 - Reticolo idrografico	art. V.2.4
	SN.5 - Zone umide	art. V.2.5
	SN.6 - Zone umide artificiali di recente formazione	art. V.2.6
	SN.7 - Zone d'acqua a bassa giacitura	art. V.2.7
	SN.8 - Zone di integrazione dello Spazio naturalistico	art. V.2.8
	SN.91 - Arenile naturale	art. V.2.9 c1
	SN.92 - Arenile attrezzato	art. V.2.9 c2

Forme insediative

art. V.3

	Centri aziendali integrabili	art. V.3.1
	Strutture ricettive all'aria aperta (campeggi)	art. V.3.2 c1
	Strutture ricettive all'aria aperta non aperte al pubblico	art. V.3.2 c1

Attrezzature e impianti

	Allevamenti ittici	art. V.4.1
	Servizi e attrezzature del Corpo Forestale dello Stato	art. V.4.2

AMBITI E COMPONENTI SOGGETTI A POC art. I.1.3

Strumenti attuativi particolari

	Piano dell'arenile
---	--------------------

MET. ALL. FSRU DI RAVENNA (TRATTO A MARE) DN 650 (26"), DP 100 bar
MET. ALL. FSRU DI RAVENNA (TRATTO A TERRA) DN 650 (26"), DP 100 bar
IMPIANTO PDE FSRU RAVENNA E IMPIANTO DI REGOLAZIONE DP 100-75 bar
MET. COLL. PDE FSRU DI RAVENNA AL NODO DI RAVENNA DN 900 (36"), DP 75 bar

TRACCIATO DI PROGETTO CON STRUMENTI DI PIANIFICAZIONE URBANISTICA (REGOLAMENTO URBANISTICO EDILIZIO - R.U.E.), VPE E AOL


2	13/02/2023	EMISSIONE PER PERMESSI	D.BOLLETTA	A.GIGLIOTTI	M.BEGINI
1	20/09/2022	AGGIORNAMENTO EMISSIONE PER PERMESSI	D.BOLLETTA	A.GIGLIOTTI	M.BEGINI
INDICE	DATA	R E V I S I O N I	ELABORATO	VERIFICATO	APPROVATO
			 Rif.TFM: 011-PJM22-001-20-DT-D-5251		
			Dis. PG-VPE-D-35251		
			Comm. N0/R22178		
					Foglio 17 di 19 Scala 1:10000


LEGENDA


SIMBOLOGIA TEMATICA - REGOLAMENTO URBANISTICO EDILIZIO (R.U.E.)

Uso produttivo del suolo art. VI.2

Uso agricolo


 SR1 - Zone di più antica formazione ad alta vocazione produttiva agricola art. VI.2.3

 SR2 - Zone di più recente formazione ad alta vocazione produttiva agricola art. VI.2.4


 SR3 - Zone di più recente formazione derivante dalla norma fondiaria (ex-ERSA) ad alta vocazione produttiva agricola art. VI.2.5

 SR4 - Zone agricole periurbane art. VI.2.6

 SR4.1 - Con funzione agricola, di forestazione e verde privato art. VI.2.6 c4

 SR4.2 - Con funzione pubblico/privata di interesse generale art. VI.2.6 c6

Uso estrattivo

 SR5 - Zone di cava in corso di coltivazione art. VI.2.7

Uso insediativo art. VI.3

Forme insediative storiche

ESISTENTE PROGETTO
  SR6 -Edifici degli appoderamenti ex ERSA art. VI.3.2

Altre forme insediative

 SR8 - Insediamenti lineari residenziali art. VI.3.4


 SR8.1 - Aree a completamento edilizio art. VI.3.4 c5

 SR9 - Nuovi edifici con ampio verde privato art. VI.3.5

 SR10 - Zone di valorizzazione turistico-ricreativa art. VI.3.6

Impianti e attrezzature per attività art. VI.3.7

 Zone per impianti e attrezzature per attività

 Fascia di rispetto degli allevamenti art. VI.3.8


Impianti e attrezzature per attività


ESISTENTE	PROGETTO		ESISTENTE	PROGETTO	
	SR11 - Allevamento	art. VI.3.8		SR12 - Impianti produttivi legati all'agricoltura	art. VI.3.9
	SR11 - Allevamento suinicolo			SR13 - Strutture dismesse da rifunzionalizzare	art. VI.3.10
	SR11 - Allevamento da dismettere			SR14 - Aree espositive e di deposito all'aperto	art. VI.3.11
				SR15 - Centri di autodemolizioni	art. VI.3.12
				SR16 - Aree attrezzate per la sosta temporanea (camper)	art. VI.3.13


AMBITI E COMPONENTI SOGGETTI A POC art. I.1.3

Uso produttivo del suolo art. IV.5

Uso agricolo



















 SR4 - Zone agricole periurbane art. IV.9

 SR4.1 - Con funzione agricola, di forestazione e verde privato (per interventi superiori a 10 Ha) art. IV.9 c.5


 SR4.2 - Con funzione pubblico/privata di interesse generale (per interventi superiori a 3 Ha) art. IV.9 c.8

LEGENDA

SIMBOLOGIA TEMATICA - REGOLAMENTO URBANISTICO EDILIZIO (R.U.E.)

		<div><div><div>Città storica</div><div></div><div>Perimetro Città Storica (vedi Elaborati RUE 4/1 - RUE 4/2)</div></div></div>	art. VIII.2	<div><div><div>Città a conservazione morfologica</div><div></div><div>Perimetro Città a Conservazione Morfologica (vedi Elaborato RUE 3)</div></div></div>	art. VIII.4
Componenti dello Spazio portuale		art. VII.1	Città consolidata o in via di consolidamento	art. VIII.6	
			Prevalentemente residenziale		
	SP1 -Aree consolidate per attività produttive portuali	art. VII.1.3	<div><div></div><div>SU1 -Tessuto edilizio caratterizzato da edifici mono-bifamiliari, schiera, a 1 - 2 piani fuori terra.</div></div>	art. VIII.6.4 c1	
	SP2 -Aree consolidate per attività produttive portuali facenti parte di PU vigenti alla data di adozione del PSC	art. VII.1.4	<div><div></div><div>SU2 -Tessuto edilizio caratterizzato da edifici plurifamiliari a 3 piani fuori terra</div></div>	art. VIII.6.4 c2	
<div><div>RIR</div></div>	RIR - Aree consolidate per attività produttive portuali con impianti a Rischio di Incidente Rilevante	art. VII.1.5	<div><div></div><div>SU3 -Tessuto edilizio caratterizzato da edifici plurifamiliari a 4 piani fuori terra e oltre</div></div> <div>1.0.X = indice medio di isolato 0.X S= aree ad alta densità di standard SAT = Tessuto saturo</div>	art. VIII.6.6 art. VIII.6.5	
	SP3 -Aree consolidate per attività industriali portuali	art. VII.1.6	<div><div></div><div>SU4 -Tessuto a morfotipologia autonoma</div></div> <div>2.SAT = Tessuto saturo</div>	art. VIII.6.8 art. VIII.6.5	
	SP4 -Aree consolidate per cantieristica	art. VII.1.7	<div><div></div><div>Aree residenziali integrate</div></div>	art. VIII.6.7	
	SP5 -Centro Direzionale del porto	art. VII.1.8	<div><div></div><div>SU5 -Tessuto a morfotipologia unitaria autonoma da mantenere</div></div>	art. VIII.6.9	
			<div><div></div><div>SU6 -Complessi e/o edifici di valore storico architettonico</div></div>	art. IV.1.7	
	SP6 -Servizi al porto	art. VII.1.9	<div><div></div><div>SU7 -Complessi e/o edifici preesistenti al tessuto</div></div>	art. VIII.6.10	
			<div><div></div><div>SU7a prevalente destinazione residenziale con ampie pertinenze</div></div>	art. VIII.6.10 c2	
			<div><div></div><div>SU7b prevalente uso produttivo da confermare o riqualificare</div></div>	art. VIII.6.10 c3	

AMBITI E COMPONENTI SOGGETTI A POC

	Area di nuovo impianto per attività produttive portuali	art. VII.1.10 c2	 SU8 - Complessi, edifici e impianti per attività produttive <div> <div>ESISTENTE</div> <div>PROGETTO</div> </div> <div>   Industriale - artigianale   Artigianale - mista   Deposito all'aperto  Variante Art. A-14bis LR 20/2000 o art. 21 L.R. 4/2018 o art. 53 L.R. 24/2017 </div>	art. VIII.6.11
	Area di ristrutturazione per attività industriali e produttive portuali	art. VII.1.10 c3		art. VIII.6.12
	Area di ristrutturazione per attività produttive-terziarie	art. VII.1.10 c4		art. VIII.6.12 c1
	Area di nuovo impianto per la logistica portuale	art. VII.1.10 c2		art. VIII.6.12 c3
	Area di transizione allo spazio urbano	art. VII.1.10 c5		art. VIII.6.12 c5
			<div> <div>RIR</div> <div>RIR - Aree consolidate per attività produttive portuali con impianti a Rischio di Incidente Rilevante</div> </div>	art. VIII.6.11 bis
				art. VII.1.5

MET. ALL. FSRU DI RAVENNA (TRATTO A MARE) DN 650 (26"), DP 100 bar
MET. ALL. FSRU DI RAVENNA (TRATTO A TERRA) DN 650 (26"), DP 100 bar
IMPIANTO PDE FSRU RAVENNA E IMPIANTO DI REGOLAZIONE DP 100-75 bar
MET. COLL. PDE FSRU DI RAVENNA AL NODO DI RAVENNA DN 900 (36"), DP 75 bar




















TRACCIATO DI PROGETTO CON STRUMENTI DI PIANIFICAZIONE URBANISTICA (REGOLAMENTO URBANISTICO EDILIZIO - R.U.E.), VPE E AOL

2	13/02/2023	EMISSIONE PER PERMESSI	D.BOLLETTA	A.GIGLIOTTI	M.BEGINI
1	20/09/2022	AGGIORNAMENTO EMISSIONE PER PERMESSI	D.BOLLETTA	A.GIGLIOTTI	M.BEGINI
INDICE	DATA	R E V I S I O N I	ELABORATO	VERIFICATO	APPROVATO
			 Rif.TFM: 011-PJM22-001-20-DT-D-5251		
			Dis. PG-VPE-D-35251		
			Comm. NQ/R22178		

Foglio
19
di 19
Scala
1:10000

LEGENDA

SIMBOLOGIA TEMATICA - REGOLAMENTO URBANISTICO EDILIZIO (R.U.E.)

Prevalentemente per attività turistica		art. VIII.6.13	SU9 - Complessi, edifici, impianti per attività ricettive	
Strutture Ricettive Alberghiere art. VIII.6.14				
ESISTENTE	PROGETTO			
		Alberghi		
		Alberghi non dismettibili		
		Residenze turistico - alberghiere		
Strutture Ricettive all'aria aperta		art. VIII.6.16		
		Strutture ricettive all'aria aperta		
Strutture Ricettive extralberghiere e altre tipologie ricettive		art. VIII.6.16		
		Aree attrezzate per la sosta temporanea (camper)		
		Ostello		
Prevalentemente per attività terziarie e/o miste		art. VIII.6.17	SU10 - Complessi, edifici, impianti per attività terziarie e/o miste art. VIII.6.18	
ESISTENTE	PROGETTO			
D	D	Direzionali		
C1	C1	Esercizi di vicinato, pubblici esercizi, artigianato di servizio		
C2	C2	Complessi commerciali di vicinato o gallerie commerciali di vicinato		
C3	C3	Medio-piccole strutture di vendita		
C4	C4	Medio-grandi strutture di vendita		
C5	C5	Centri commerciali di livello inferiore		
C6	C6	Centri commerciali di livello superiore		
C7	C7	Grandi strutture di vendita		
C8	C8	Aree commerciali integrate e/o polo funzionale		
C9	C9	Commerciale all'ingrosso		
Ci	Ci	Commerciale, pubblico esercizio e artigianato integrabili		
Elementi di caratterizzazione della città consolidata o in via di consolidamento		art. VIII.7.1		
	Centralità e/o assi di valorizzazione commerciale e turistica, facoltativi	art. VIII.7.2		
	Centralità e/o assi di valorizzazione commerciale e turistica, prioritari	art. VIII.7.2		
	Tessuto con impianto urbano di qualità	art. VIII.7.3		
Modalità attuativa condizionata				
	Area ad attuazione diretta previo progetto unitario (PUAO - PUC)	art. III.1.2		Obiettivo di località art. III.1.4
	Comparto ad attuazione diretta programmata e concertata previo progetto unitario	art. III.1.3	L'attuazione è subordinata al pagamento del Contributo Straordinario, di cui all'art.30 c3 lettera f) della LR n.15/2013, in sede di titolo edilizio	
	Progetto Hub Portuale	art. III.1.7		

AMBITI E COMPONENTI SOGGETTI A POC art. I.1.3 c8

Città da riqualificare

	Prevalentemente residenziale
	Per attività miste
	Per attività turistica

Città di nuovo impianto

	Prevalentemente residenziale
	Prevalentemente per attività turistica
	Prevalentemente per attività produttiva
	Per attività miste

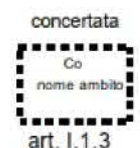
PUA approvati



PUA da approvare



Ambiti soggetti ad attuazione indiretta ordinaria



Ambiti soggetti ad attuazione indiretta a programmazione unitaria



Ambiti soggetti ad attuazione indiretta con selezione